

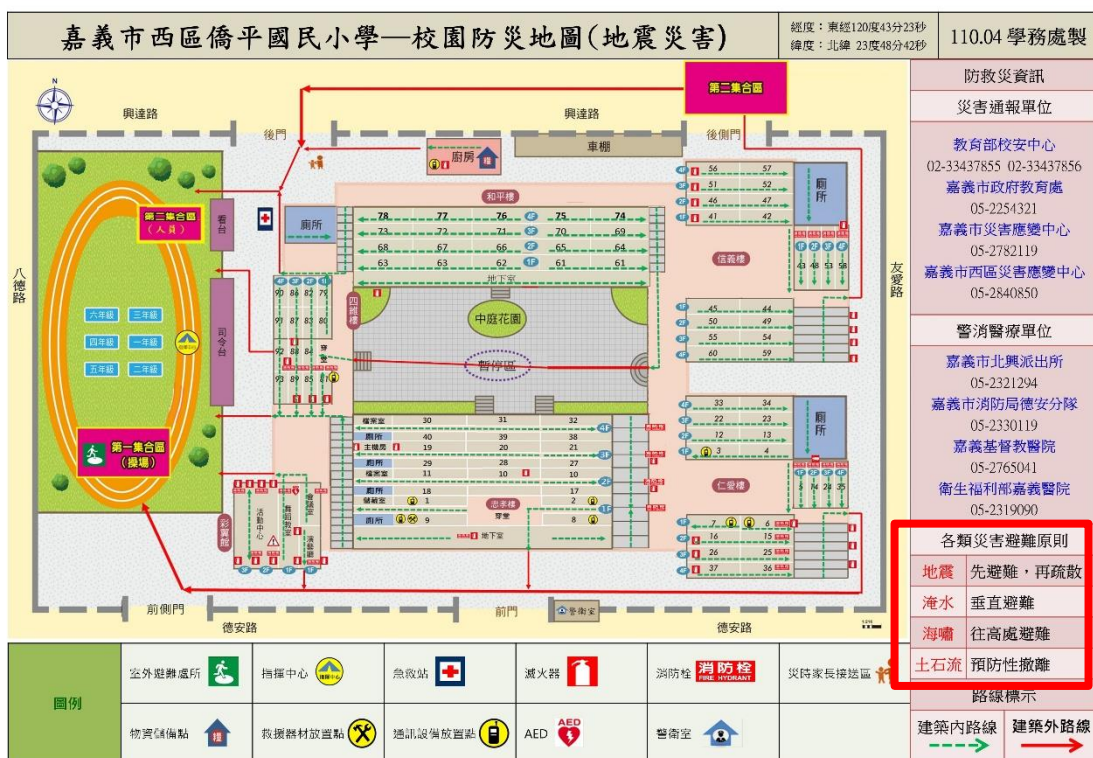
111 學年度嘉義市僑平國小辦理防災教育考核訪評自評表佐證資料

公告張貼不同災害別之避難圖及結合村里防災地圖運用

依不同災害別之災害潛勢檢核結果，製作校園防災地圖，且依張貼地點考量製作規格呈現資訊及結合村里防災地圖運用等之妥適性，予以公告張貼



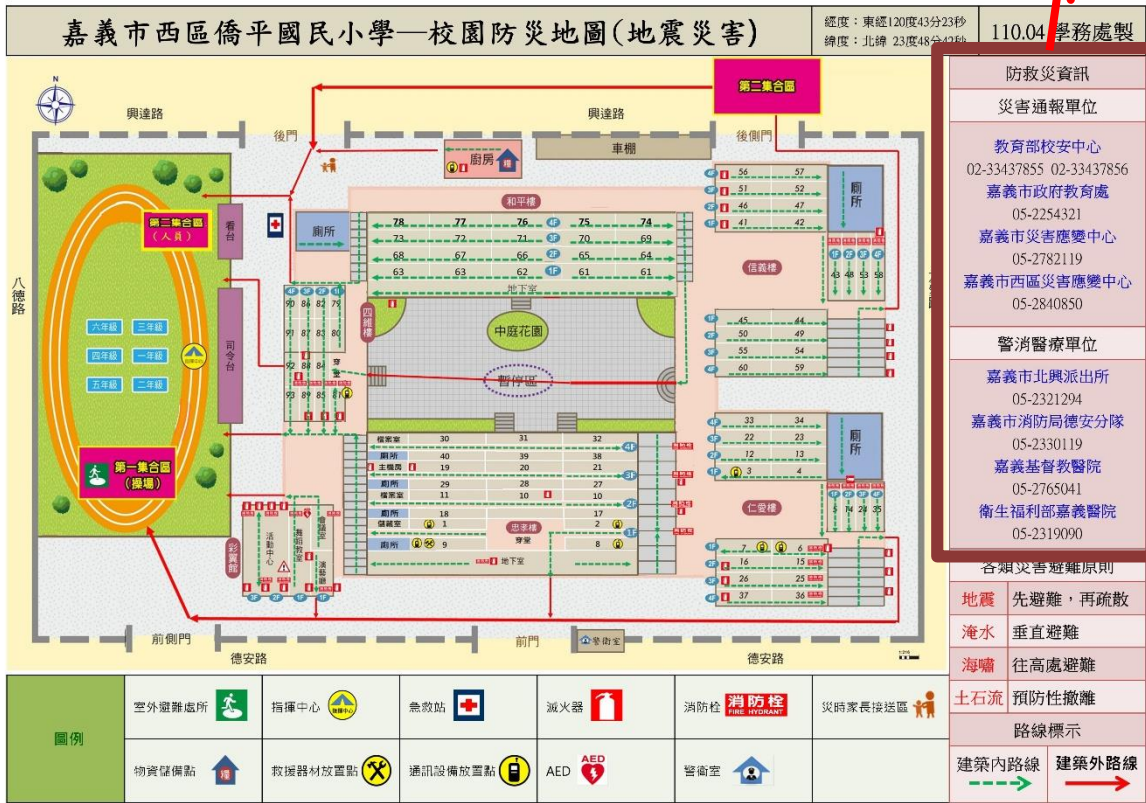
地震災害防災地圖**結合村里防災地圖**之張貼



新版防災地圖以地震災害為主，只需於圖側標示「各類災害避難原則」即可

依不同災害別之災害潛勢檢核結果，製作校園防災地圖

結合村里警消醫療單位之防災地圖



本校防災地圖以地震災害為例，皆有標示社區內之警消醫療單位、災害通報單位等資訊



村里防災地圖

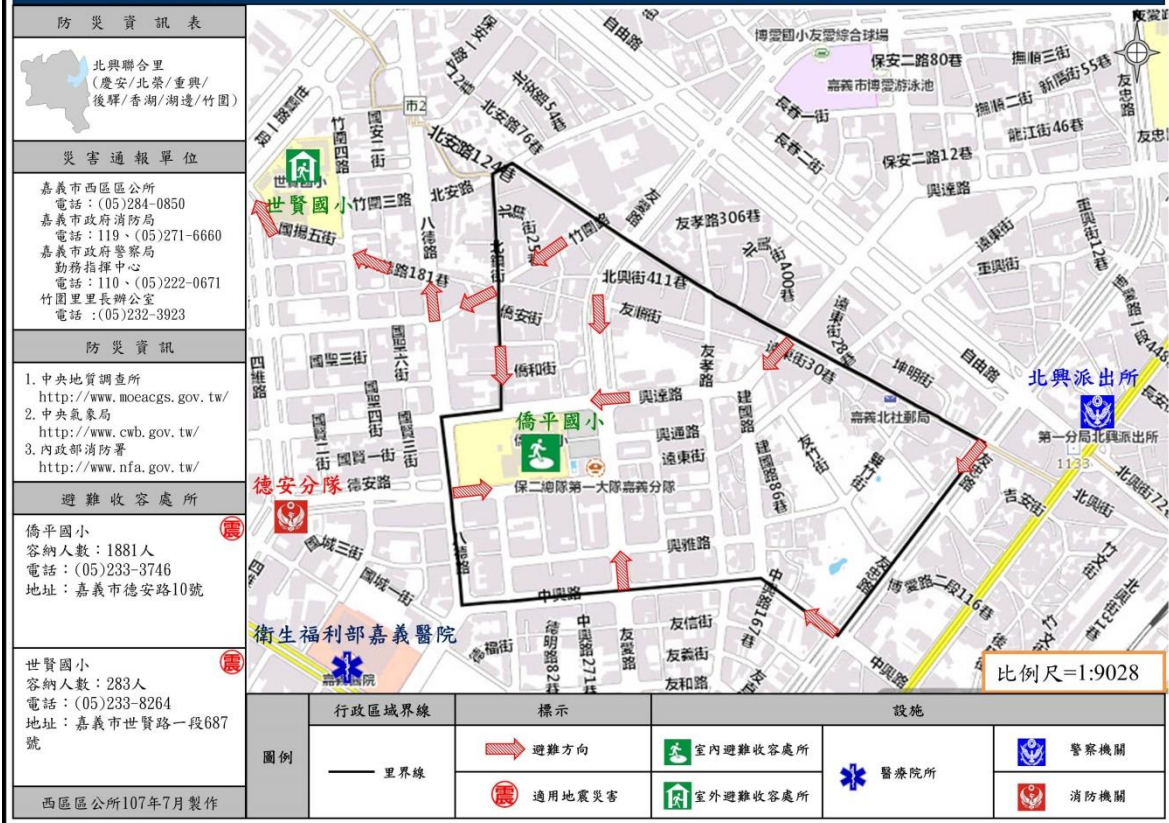
本校為嘉義市西區震災避難收容所

處所名稱	地址	第一聯絡人	電話	第二聯絡人	電話	面積(m ²)	開設層級	收容人數			適災性			
								A類	B類	C類	水災	地震	坡地	毒化
僑平國小操場(含球場)	嘉義市德安路10號	蔣○貞 總務主任	05-2333xxx	郭○見 事務組長	05-2333xxx	3,762	B	3,762	1,881	-		◎		
北園國小操場(含籃球場)	嘉義市北社尾路168號	王○崑 總務主任	05-2371xxx	呂○哲 事務組長	05-2371xxx	5,000	B	5,000	2,500	-		◎		
世賢國小活動中心	嘉義市世賢路一段687號	陳○賢 總務主任	0916-136xxx	何○昌 校長	05-2338xxx	1,134	C	1,134	567	283	◎	◎		◎
下埤社區活動中心	嘉義市頂埤57號	許○輝 理事長	0932-807xxx	洪○文 里長	0937-351xxx	89	C	89	44	22	◎			◎
新厝社區活動中心	嘉義市龍江街87號	柯○宜 里長	0932-880xxx	張○齡 總幹事	05-2310xxx	175.7	C	175	87	43	◎			◎
育人國小操場(含球場)	嘉義市育人路211號	邱○美 事務組長	05-2351xxx	楊○豪 總務主任	05-2351xxx	3,408	B	3,408	1,704	-		◎		
港坪國小籃球場	嘉義市四維路63號	邱○輝 總務主任	05-2369xxx	黃○木 校長	0958-899xxx	1,292	B	1,292	646	-		◎		

地震發生時，會開放校園供社區民眾進入避難

9:46 9:49	第六階段、避難場所的開設與學生之安置5'	<p>(一) 避難場所勘察與設立。</p> <p>(一) 疏散學生及通指與管制</p> <p>(三) 家庭防災卡之運用</p> <p>(四) 學生領回</p>	<p>(搶救組回到操場)</p> <p>第六階段：避難所之開設與學生安置</p> <p>地震後的受傷困人員已經搶救並妥善處理完畢，各項突發狀況、緊急事故也已排除。</p> <p>【安撫時間】(輔導處)</p> <p>防護組(進義)：各位小朋友.....</p> <p>另一方面</p> <p>1. 避難場所設立後，級任老師應安撫學生，學校並視需要進行災後心理輔導。</p> <p>2. 指揮官指示通報聯絡組設立緊急服務站，聯絡家長(或代理人)到校接回師生相關訊息及措施。</p> <p>(陸續有家長到校關心孩子，領回孩子需填領回單)</p> <p>3. 指揮官：請安全防護組協助開側門，並引導家長進入校園，引導組請派人至側門設</p>	<p>防護組(進義)進行心理安撫與輔導</p> <p>避難場所設立，請輔導處人員進行安撫學生</p> <p>通報聯絡組設立緊急服務站，撥打電話。</p> <p>安全防護組(靜宜)至側門設立路障，禁止車輛進入校園，並引導家長、社區民眾進出</p>	操場
-------------------	----------------------	---	---	--	----

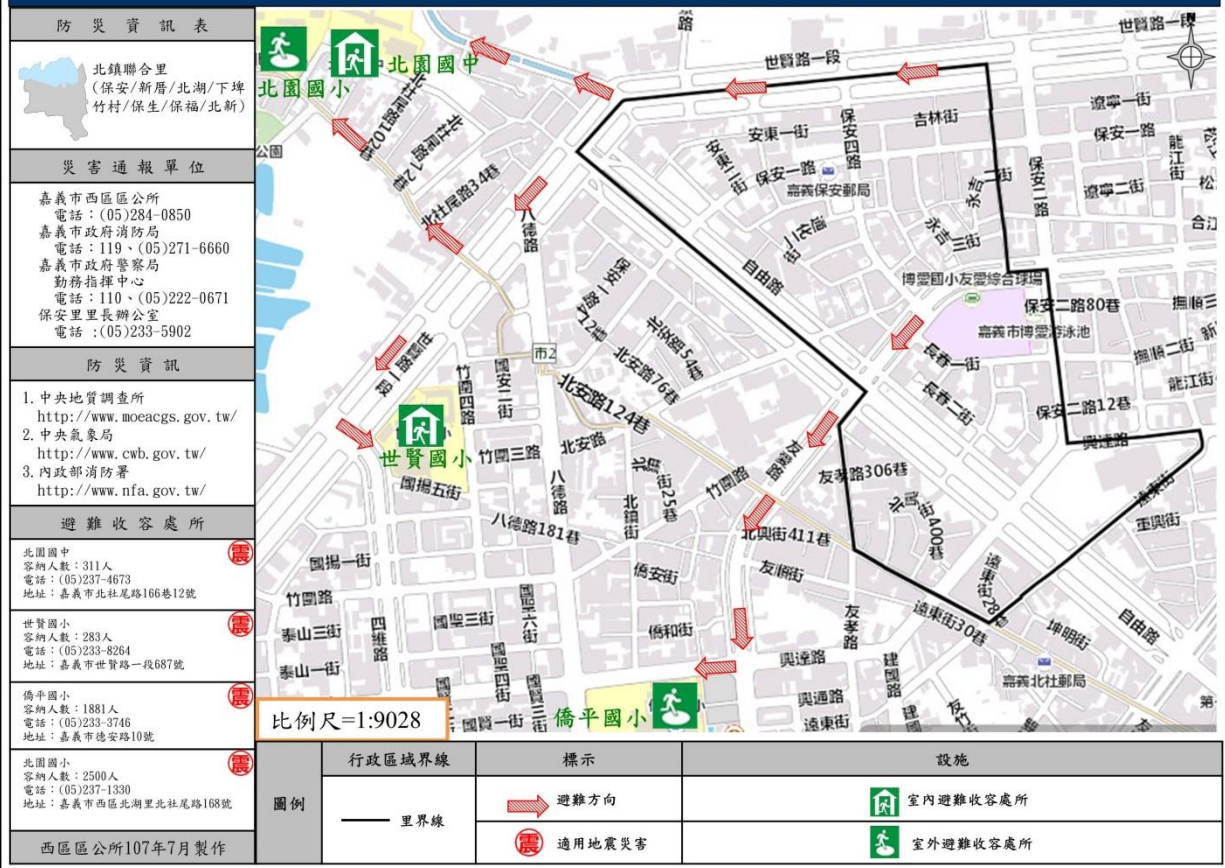
嘉義市西區竹圍里震災簡易疏散避難地圖



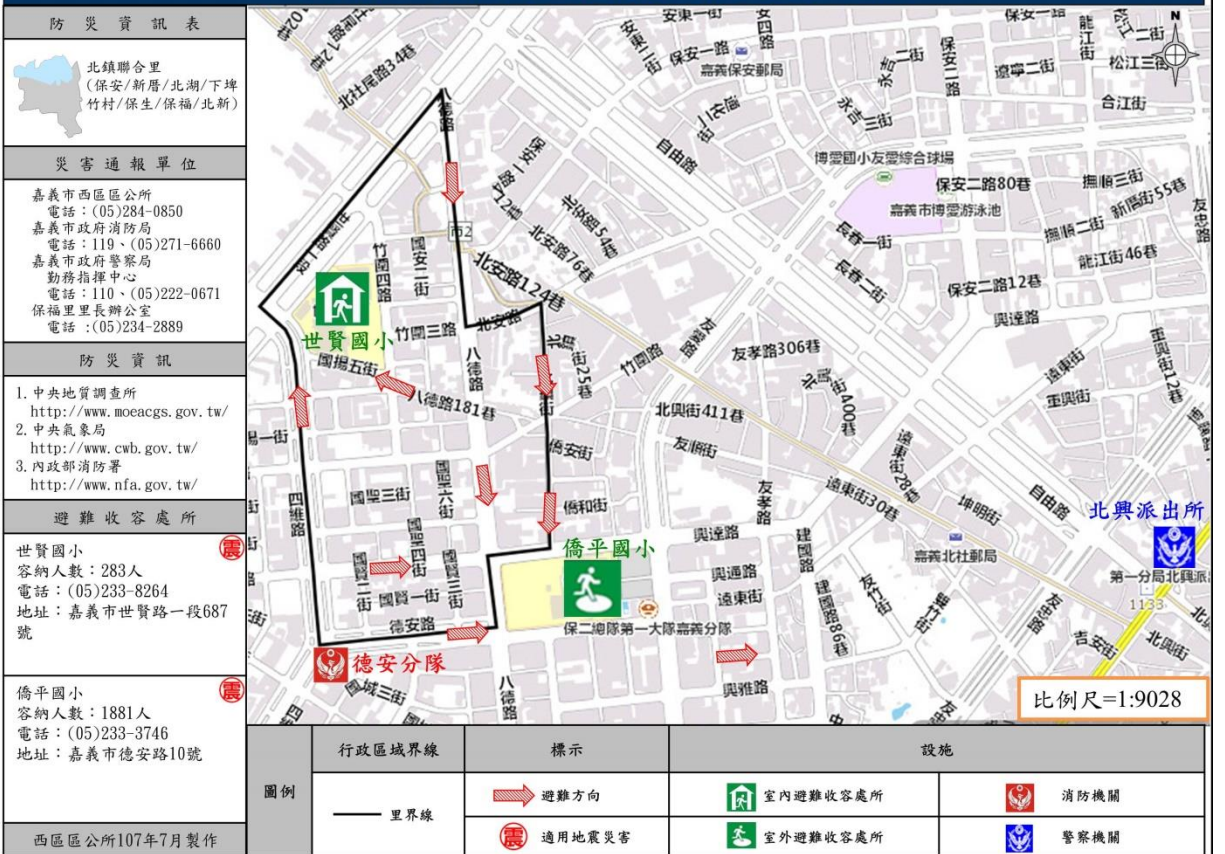
嘉義市西區福全里震災簡易疏散避難地圖



嘉義市西區保安里震災簡易疏散避難地圖



嘉義市西區保福里震災簡易疏散避難地圖



嘉義市西區後驛里震災簡易疏散避難地圖

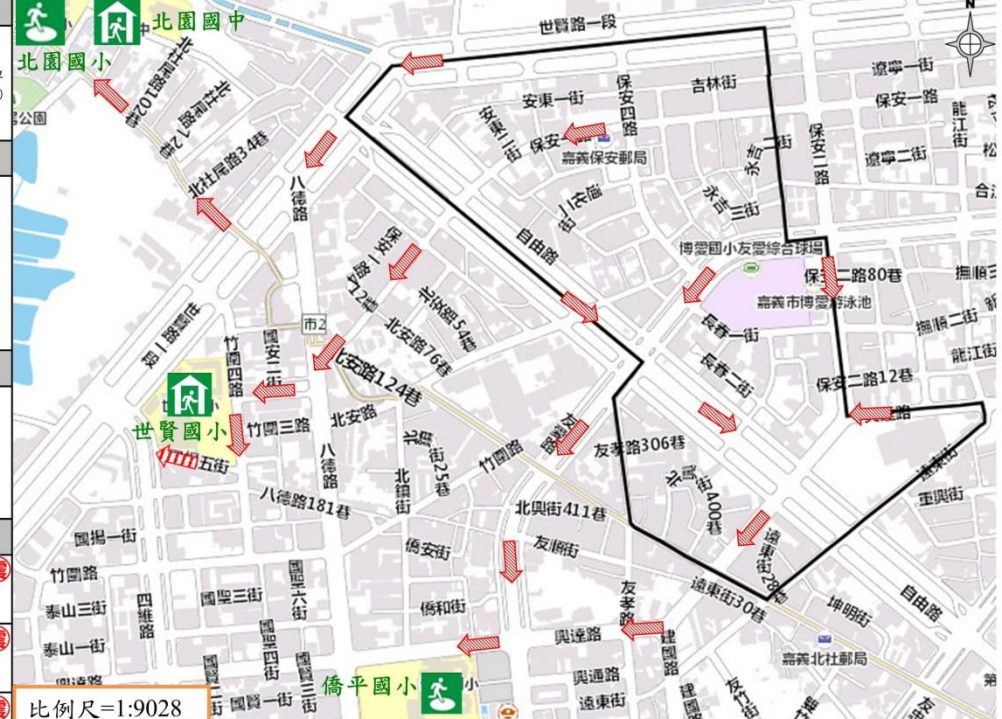
防災資訊表	
	北興聯合里 (慶安/北榮/重興/ 後驛/香湖/湖邊/竹圍)
災害通報單位	
嘉義市西區區公所 電話：(05)284-0850	
嘉義市政府消防局 電話：119、(05)271-6660	
嘉義市政府警察局 勤務指揮中心 電話：110、(05)222-0671	
後驛里里長辦公室 電話：(05)231-5679	
防災資訊	
1. 中央地質調查所 http://www.moeacgs.gov.tw/	
2. 中央氣象局 http://www.cwb.gov.tw/	
3. 內政部消防署 http://www.nfa.gov.tw/	
避難收容處所	
僑平國小 容納人數：1881人 電話：(05)233-3746 地址：嘉義市德安路10號	
西區區公所107年7月製作	







圖例	行政區域界線	標示	設施
	里界線	 避難方向  適用地震災害	 室外避難收容處所  警察機關

嘉義市西區保生里震災簡易疏散避難地圖

防災資訊表	
	北鎮聯合里 (保安/新厝/北湖/下埤 竹村/保生/保福/北新)
災害通報單位	
嘉義市西區區公所 電話：(05)284-0850	
嘉義市政府消防局 電話：119、(05)271-6660	
嘉義市政府警察局 勤務指揮中心 電話：110、(05)222-0671	
保生里里長辦公室 電話：(05)232-0834	
防災資訊	
1. 中央地質調查所 http://www.moeacgs.gov.tw/	
2. 中央氣象局 http://www.cwb.gov.tw/	
3. 內政部消防署 http://www.nfa.gov.tw/	
避難收容處所	
北園國小 容納人數：2500人 電話：(05)237-1330 地址：嘉義市北社尾路168號	
北園國中 容納人數：311人 電話：(05)233-4043 地址：嘉義市北社尾路166巷12號	
世賢國小 容納人數：283人 電話：(05)233-8264 地址：嘉義市世賢路一段687號	
僑平國小 容納人數：1881人 電話：(05)233-3746 地址：嘉義市德安路10號	
西區區公所107年7月製作	



圖例	行政區域界線	標示	設施
	里界線	 避難方向  適用地震災害	 室內避難收容處所  室外避難收容處所

橘色路線避難方向指標




橘色路線防災地圖

六大顏色避難路線必經之六大樓梯出口皆張貼同色系之避難方向指標與分區避難路線防災地圖，明顯可知自己位於何色塊區域，可沿著同色系指標避難疏散

紅色路線避難方向指標



紅色路線防災地圖



黃色路線避難方向指標



黃色路線防災地圖



綠色路線避難方向指標



綠色路線防災地圖



藍色路線避難方向指標




藍色路線防災地圖



紫色路線避難方向指標



紫色路線防災地圖





教室、辦公室及校內各個室內場地皆依所在避難路線色塊，張貼同色系避難地圖