精忠國小111學年度防災教育成果

二 校園防災實務

2-3 依不同災害別之災害潛勢檢核結果製作校園防災地圖，且依張貼地點考量製作規格呈現資訊及結合村里防災地圖運用等之妥適性，予以公告張貼。

本校災害潛勢檢核結果

依災害潛勢檢核結果，本校屬**地震、淹水**等災害**低潛勢區**。

將學校地圖與避難路線整合為「校園防災地圖」

(地震災害)

村里防災地圖

(圳頭里/後庄里/盧厝里)

(地震/淹水)

公告張貼校園/村里防災地圖，使師生/社區居民知悉避難路線。

本校災害潛勢檢核結果

嘉義市精忠國小校區災害潛勢

防災教育資訊網

災害潛勢查詢

年度	學校	地震	淹水	坡地	人為	輻射	海嘯	檢視
111	市立精忠國小	低	低	無	-	無	無	
110	市立精忠國小	低	低	低	-	無	無	
109	市立精忠國小	低	低	低	-	無	無	
108	市立精忠國小	低	低	低	-	無	無	
107	市立精忠國小	中	低	低	低	無	無	
106	市立精忠國小	中	低	低	低	無	無	

本校災害潛勢檢核結果

嘉義市精忠國小校區災害潛勢圖

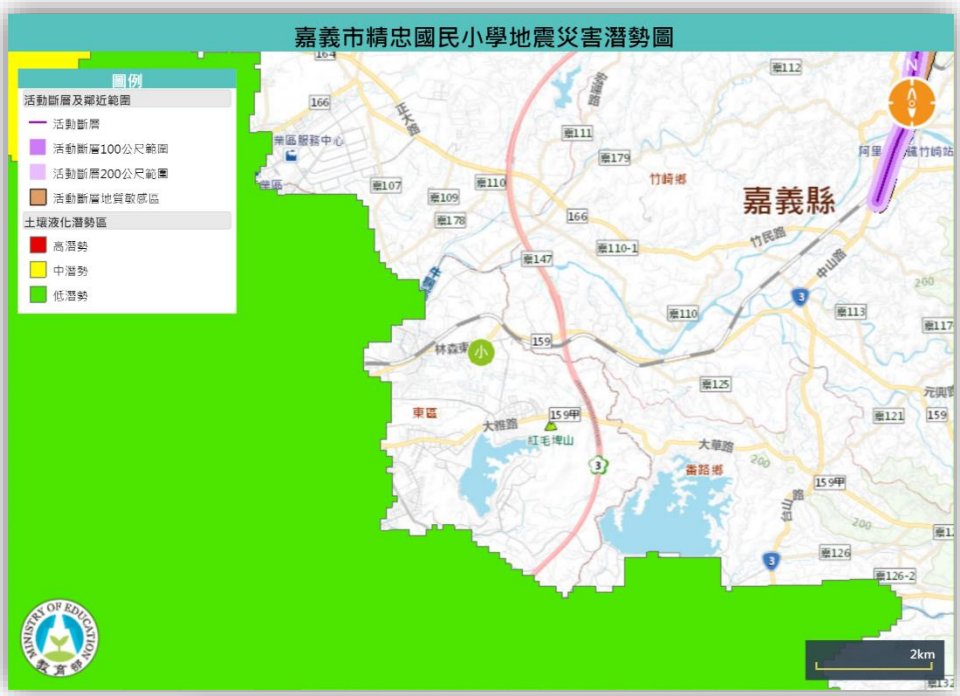

110學年度校園防災地圖

將學校地圖與避難路線整合為「校園防災地圖」
~ 防震避難路線圖

村里防災地圖

地震 P 1/2

圳頭里

後庄里

村里防災地圖

地震 P 2/2

盧厝里

村里防災地圖

淹水 P 1/2

圳頭里

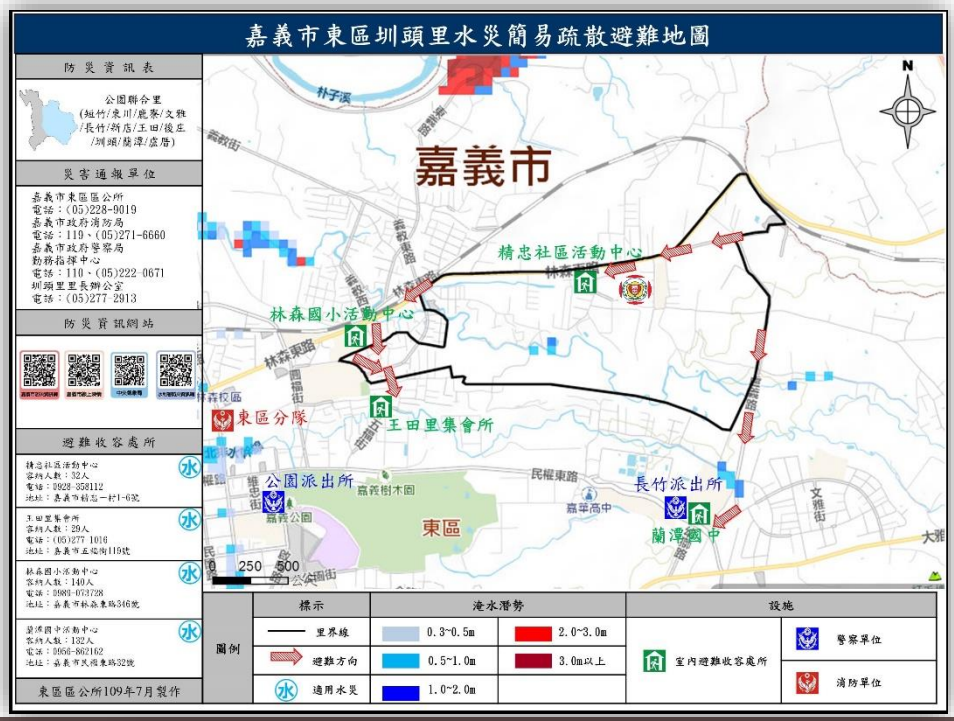

後庄里

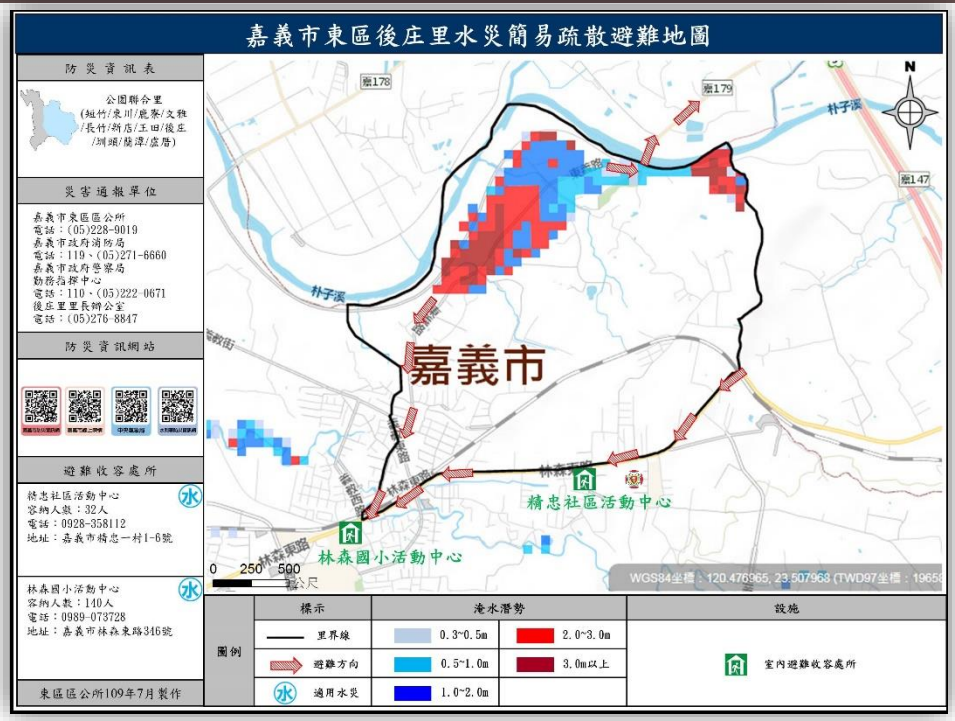

村里防災地圖

淹水 P 2/2

盧厝里

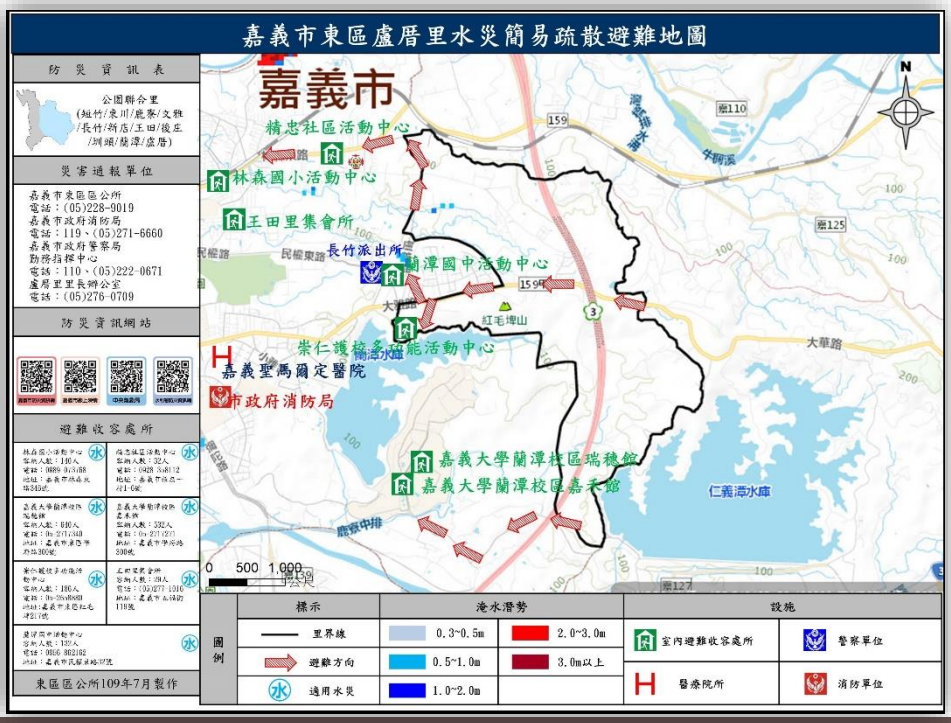

公告張貼校園防災避難地圖

校門口

一樓

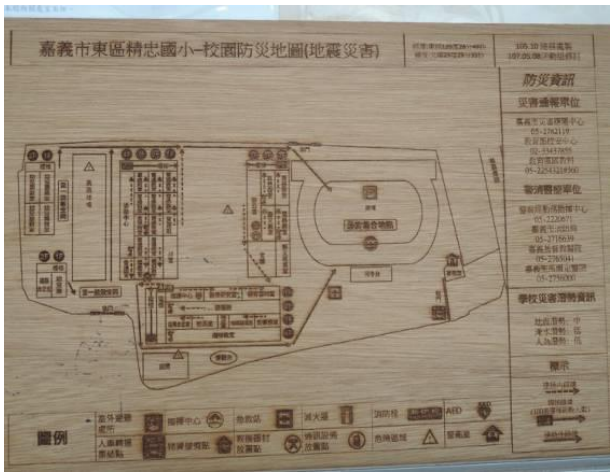

中走廊雷雕地圖

四樓 活動中心

結合並張貼村里防災地圖