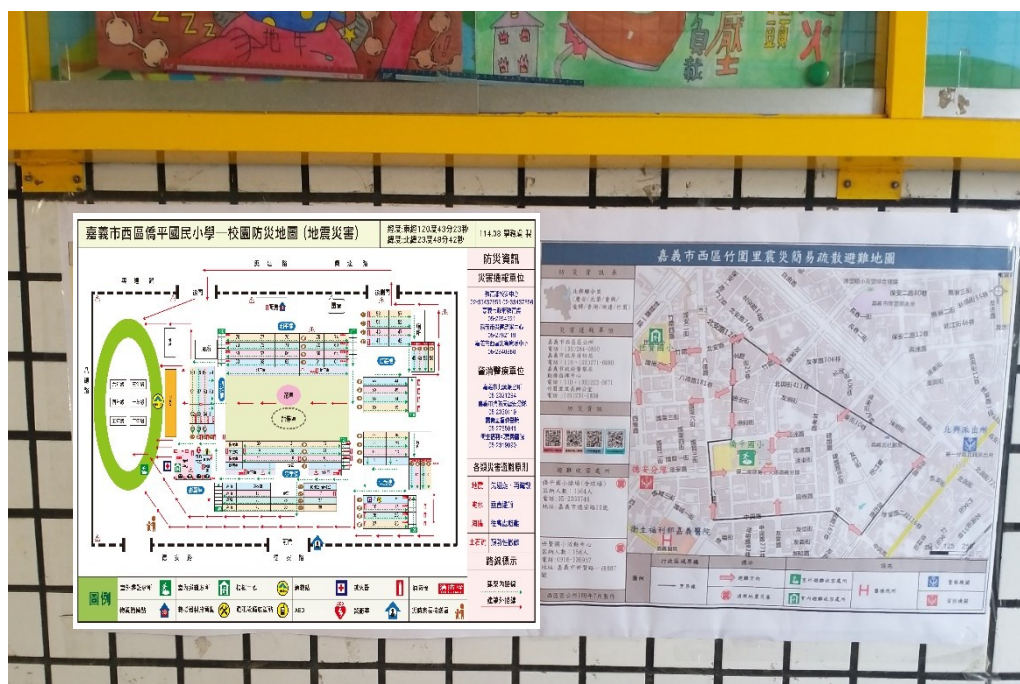


114 年度嘉義市西區僑平國小辦理防災教育考核訪評自評表

佐證資料

2-3依不同災害別之避難圖及結合村里防災地圖運用

依不同災害別之災害潛勢檢核結果，製作校園防災地圖，且依張貼地點考量製作規格呈現資訊及結合村里防災地圖運用等之妥適性，予以公告張貼



地震災害防災地圖結合村里防災地圖之張貼



新版防災地圖以地震災害為主，只需於圖側標示「各類災害避難原則」即可

依不同災害別之災害潛勢檢核結果，製作校園防災地圖

結合村里警消醫療單位之防災地圖



本校防災地圖以地震災害為例，皆有標示社區內之警消醫療單位、災害通報單位等資訊。



村里防災地圖

本校為嘉義市西區震災避難收容所

| 處所名稱 | 地 址 | 第一聯絡人 | 電 話 | 第二聯絡人 | 電 話 | 面積 (m ²) | 開設層 級 | 收容人數 | | | 適災性 | | | |
|----------------------|-----------------------|-------------|-------------|-----------------|-------------|-------------------------|----------|-------|-------|-----|--------|--------|--------|--------|
| | | | | | | | | A 類 | B 類 | C 類 | 水 災 | 地 震 | 坡 地 | 毒 化 |
| | 號 | | | | | | | | | | | | | |
| 僑平國小 操場(含球 場) | 嘉義市德 安路 10 號 | 蔣○貞 總務主任 | 05-2333xxx | 郭○見 事務組長 | 05-2333xxx | 3,762 | B | 3,762 | 1,881 | - | | ◎ | | |
| 北園國小 操場(含籃球 場) | 嘉義市北 社尾路 168 號 | 王○崴 總務主任 | 05-2371xxx | 呂○哲 事務組長 | 05-2371xxx | 5,000 | B | 5,000 | 2,500 | - | | ◎ | | |
| 世賢國小 活動中心 | 嘉義市世 賢路一段 687 號 | 陳○賢 總務主任 | 0916-136xxx | 何○昌 校長 | 05-2338xxx | 1,134 | C | 1,134 | 567 | 283 | ◎ | ◎ | ◎ | |
| 下埤社區活 動中心 | 嘉義市頂 埤 57 號 | 許○輝 理事長 | 0932-807xxx | 洪○文 里長 | 0937-351xxx | 89 | C | 89 | 44 | 22 | ◎ | | ◎ | |
| 新厝社區活 動中心 | 嘉義市龍 江街 87 號 | 柯○宜 里長 | 0932-880xxx | 張○齡 總幹事 | 05-2310xxx | 175.7 | C | 175 | 87 | 43 | ◎ | | ◎ | |
| 育人國小 操場(含球 場) | 嘉義市育 人路 211 號 | 邱○美 事務組長 | 05-2351xxx | 楊○豪 總務主 任 | 05-2351xxx | 3,408 | B | 3,408 | 1,704 | - | | ◎ | | |
| 港坪國小 籃球場 | 嘉義市四 維路 63 號 | 邱○輝 總務主任 | 05-2369xxx | 黃○木 校長 | 0958-899xxx | 1,292 | B | 1,292 | 646 | - | | ◎ | | |

地震發生時，會開放校園供社區民眾進入避難

| | | | | |
|----------------------------|-----------------------------|--|--|-----------|
| <p>9:46 9:49</p> | <p>第六階段、避難場所的開設與學生之安置5'</p> | <p>(一) 避難場所觀察與設立。 (一) 疏散學生及通指與管制 (三) 家庭防災卡之運用 (四) 學生領回</p> | <p>(搶救組回到操場) 第六階段：避難所之開設與學生安置 地震後的受傷因人員已經搶救並妥善處理完畢，各項突發狀況、緊急事故也已排除。 【安撫時間】(輔導處) 防護組(進義)：各位小朋友．．．．． 另一方面 1. 避難場所設立後，級任老師應安撫學生，學校並視需要進行災後心理輔導。 2. 指揮官指示通報聯絡組設立緊急服務站，聯絡家長(或代理人)到校接回師生相關訊息及措施。 (陸續有家長到校關心孩子，領回孩子需填領回單) 3. 指揮官：請安全防護組協助開側門，並引導家長進入校園，引導組請派人至側門設</p> | <p>操場</p> |
|----------------------------|-----------------------------|--|--|-----------|

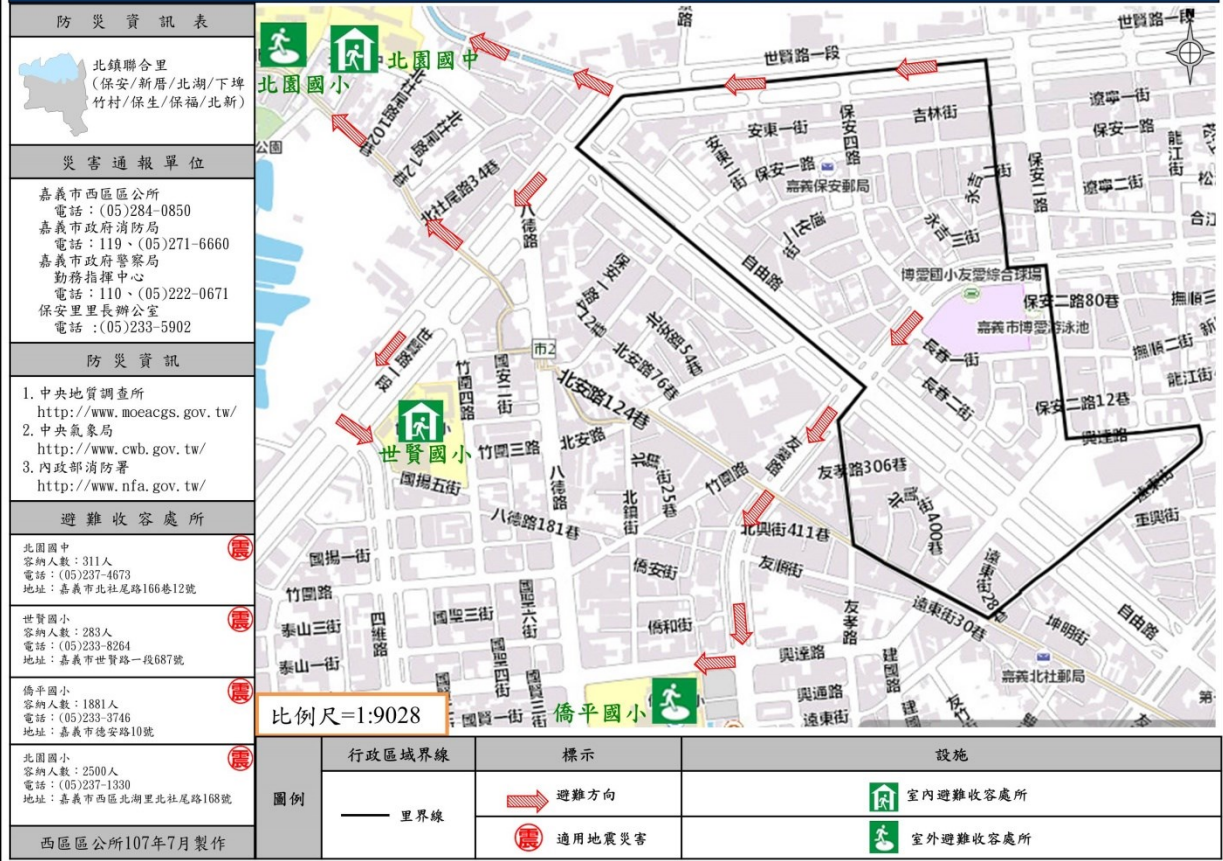
嘉義市西區竹園里震災簡易疏散避難地圖



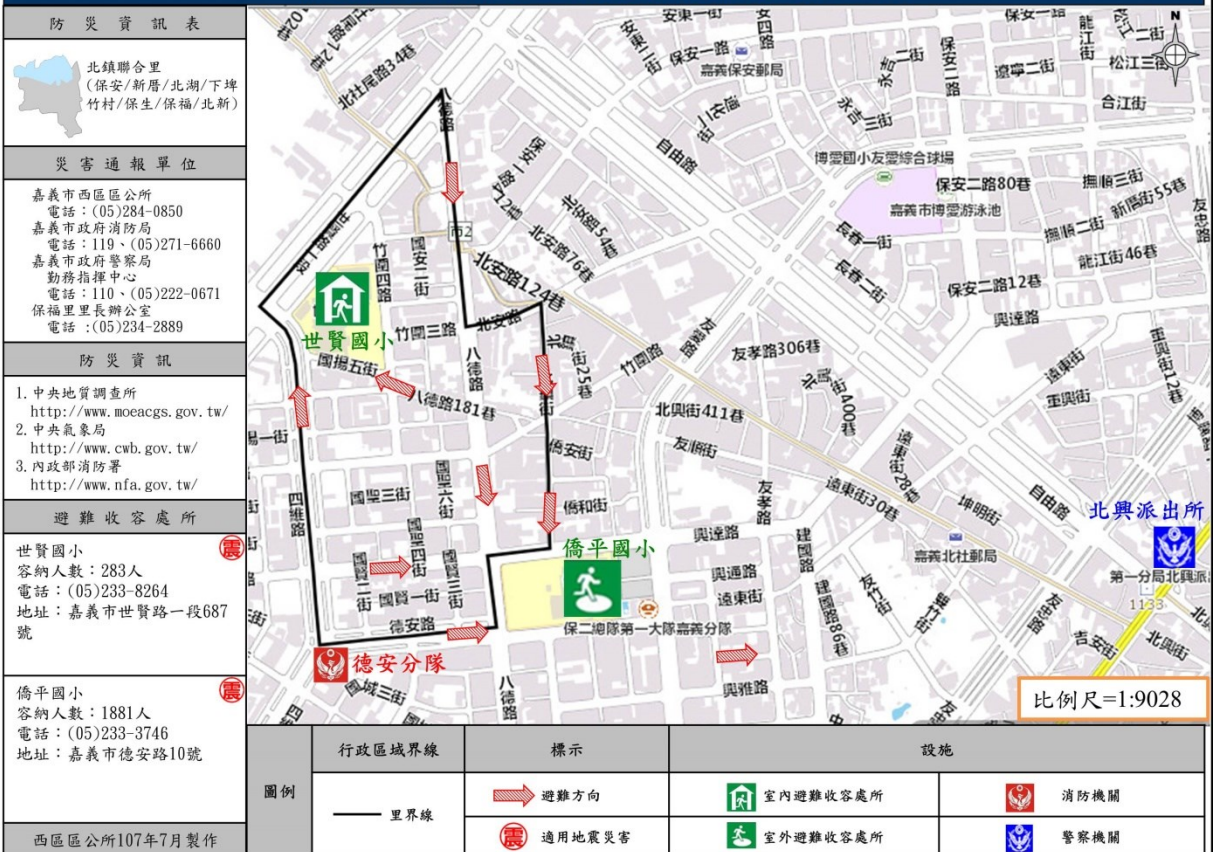
嘉義市西區福全里震災簡易疏散避難地圖







嘉義市西區保安里震災簡易疏散避難地圖

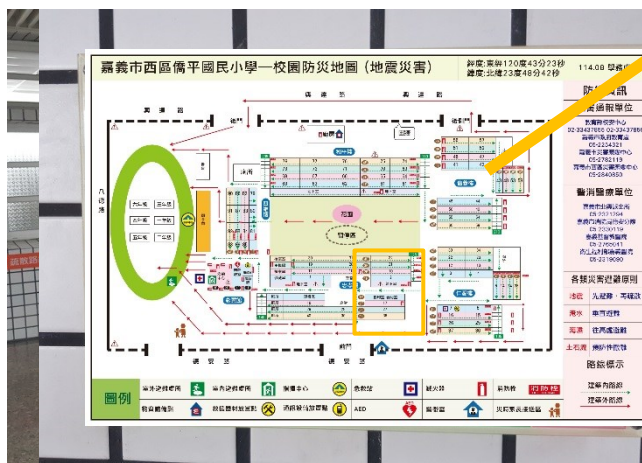


嘉義市西區保福里震災簡易疏散避難地圖



| 圖例 | 行政區域界線 | 標示 | 設施 |
|----|---|--|--|
| |  | 避難方向 |  室內避難收容處所 |
| | —— 里界線 |  適用地震災害 |  室外避難收容處所 |

橘色路線避難方向指標



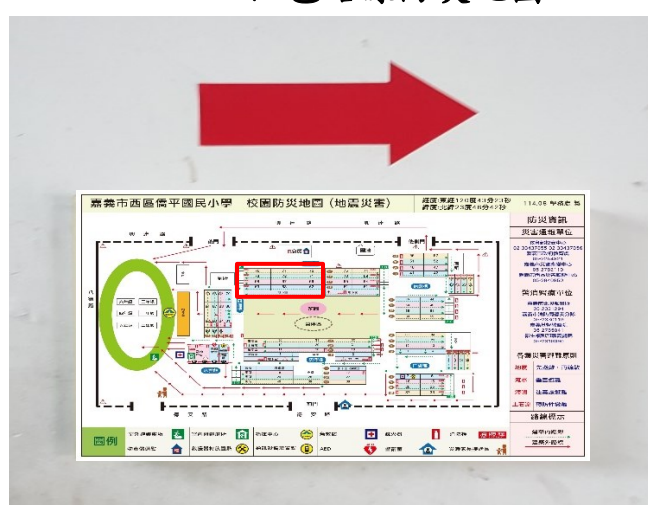
橘色路線防災地圖

六大顏色避難路線必經之六大樓梯出口皆張貼同色系之避難方向指標與分區避難路線防災地圖，明顯可知自己位於何色塊區域，可沿著同色系指標避難疏散

紅色路線避難方向指標



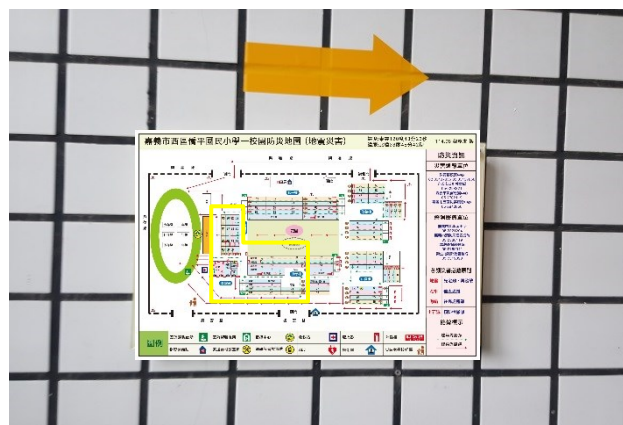
紅色路線防災地圖



黃色路線避難方向指標



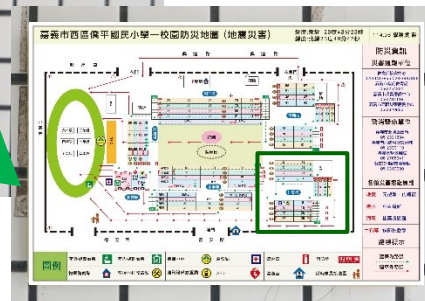
黃色路線防災地圖



綠色路線避難方向指標



綠色路線防災地圖



藍色路線避難方向指標



藍色路線防災地圖



紫色路線避難方向指標



紫色路線防災地圖





教室、辦公室及校內各個室內場地皆依所在避難路線色塊，張貼同色系避難地圖